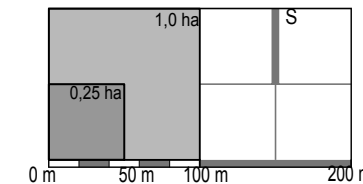




Mjerilo: 1 : 5 000





Broj ugovora: 19/2010.

0. GRANICE

-  GRANICA GRAĐEVINSKOG PODRUČJA
-  GRANICA IZGRAĐENOG DIJELA GRAĐEVINSKOG PODRUČJA

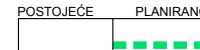

1. POVRŠINE ZA RAZVOJ I UREĐENJE

1.1. RAZVOJ I UREĐENJE POVRŠINA IZVAN NASELJA

-  UGOSTITELJSKO - TURISTIČKA NAMJENA- LOVAČKI DOM
-  UREĐENI DIO GRAĐEVINSKOG PODRUČJA

2. PLANIRANI KORIDORI INFRASTRUKTURNIH GRAĐEVINA OD DRŽAVNOG ZNAČAJA /U GRAĐEVINSKOM PODRUČJU/

2.2. PLINOOPSKRBA


-  GLAVNI DISTRIBUCIJSKI PLINOVOD
-  KORIDOR

3. PODRUČJA POSEBNIH UVJETA KORIŠTENJA

3.1. VRIJEDNI DIJELOVI PRIRODE

-  ZAŠTITA VRIJEDNIH DJELOVA PRIRODE IZVAN ZAŠTIĆENIH PODRUČJA

3.2. UVJETI PRIKLJUČKA NA PROMETNU INFRASTRUKTURU

-  ORJENTACIJSKO MJESTO PRIKLJUČKA GRAĐEVINSKOG PODRUČJA NA PROMETNU INFRASTRUKTURU

Županija: **OSJEČKO-BARANJSKA ŽUPANIJA**
Općina: **OPĆINA ČEMINAC**

Naziv prostornog plana: **IZMJENE I DOPUNE PROSTORNOG PLANA UREĐENJA OPĆINE ČEMINAC**

Naziv kartografskog prikaza: **GRAĐEVINSKO PODRUČJE UGOSTITELJSKO TURISTIČKE NAMJENE LOVAČKI DOM - Čeminac**

Broj kartografskog prikaza: **4.E** Mjerilo kartografskog prikaza: **1 : 5 000**

Odluka o izradi Plana: "Službeni glasnik" Općine Čeminac br.5/10
Odluka predstavničkog tijela o donošenju plana : "Službeni glasnik" Općine Čeminac br.3/11

Javna rasprava (datum objave): 04.03.2011.
Javni uvid održan od: 15.03.2011. do: 29.03.2011.

Pečat tijela odgovornog za provođenje javne rasprave:
Odgovorna osoba za provođenje javne rasprave:
DAMIR REŠETAR

Suglasnost na plan prema članku 98. Zakona o prostornom uređenju i gradnji ("Narodne novine" br. 76/2007,38/09,55/11):
REPUBLIKA HRVATSKA, OSJEČKO-BARANJSKA ŽUPANIJA, OSIJEK
UPRAVNI ODJEL ZAPROSTORNO UREĐENJE, GRADITELJSTVO I ZAŠTITU OKOLIŠA
Klasa: 350 02/10 01/19 ; Ur.broj: 2158/1-01-22/42-11-10 ; Našice 28.srpnja 2011.god.

Pravna osoba/tijelo koje je izradilo plan: **ZAVOD ZA PROSTORNO PLANIRANJE, d.d. OSIJEK**
Pečat pravne osobe koja je izradila plan:
Odgovorna osoba:
Krunoslav Lipić dipl. ing. arh.

Odgovorni voditelj: **SANDRA HORVAT dipl.ing.arh.**

- Stručni tim u izradi plana:
- | | |
|--|----------------------------------|
| 1. SANDRA HORVAT dipl.ing.arh. | 8. dr.sc.STIPAN PENAVIN dipl.oec |
| 2. VLADO SUDAR dipl.ing.građ. | 9. TOMISLAV FIALA građ.teh.nis. |
| 3. LJUBICA MAJCAN-KORKUTOVIĆ, dipl.turizm. | 10. |
| 4. IVICA BUGARIĆ dipl.ing.građ. | 11. |
| 5. MIRKO STRAHINIĆ dipl.ing.stroj. | 12. |
| 6. STJEPAN STAKOR dipl.ing.kult.tehn. | 13. |
| 7. STOJAN STOJKOVIĆ dipl.iur. | 14. |

Pečat predstavničkog tijela:
Predsjednik predstavničkog tijela:
SAŠA SENIĆ

Istovjetnost ovog prostornog plana s izvornikom ovjerava:
Pečat nadležnog tijela: